# Accident mortel de la circulation à La Lécherette

Publié le 23.08.2020

Samedi 22 août 2020, peu avant 17h, un accident de la circulation impliquant un seul véhicule s'est produit sur la route militaire en direction de la Lécherette. Le conducteur est décédé sur place.

**Samedi** 22 août 2020, peu avant 17h, le Centre d'engagement et de transmissions (CET) était avisé qu'un véhicule se trouvait en dehors de la route militaire à la Lécherette et que son conducteur se trouvait à bord, inconscient. Sur place, les gendarmes ont sorti le conducteur du véhicule et entamé une réanimation. La REGA et son personnel médical a pris en charge ce ressortissant italien de 71 ans, domicilié dans la région, qui est décédé sur place.

Le conducteur, seul en cause, a perdu la maîtrise de sa voiture, pour des raisons que l'enquête devra déterminer, mais vraisemblablement à la **suite d'un malaise**. Le véhicule a traversé la chaussée et roulé sur la bande herbeuse bordant la route, en s'appuyant sur la glissière de sécurité sur environ 50 mètres avant de retraverser la chaussée vers la droite. Le véhicule sortit alors de la route et termina sa trajectoire dans un talus herbeux en contrebas, contre un arbre.

Une enquête a été ouverte par la Procureure de service et les investigations sont confiées à la gendarmerie vaudoise.

La route cantonale a été fermée pour les besoins de l'intervention.

Cet accident a nécessité l'engagement d'une patrouille de la gendarmerie vaudoise, d'un hélicoptère de la REGA et de son équipage, ainsi que d'une équipe de soutien d'urgence (ESU).

https://www.vd.ch/toutes-les-autorites/departements/departement-de-lenvironnement-et-de-la-securite-des/police-cantonale-vaudoise-polcant/communiques-de-presse/news/13537i-accident-mortel-de-la-circulation-a-la-lecherette/

Bonjour Mesdames et Messieurs

je recherche depuis quelques annees les accidents des personnes agees et de raision medicale.
Dans ce contexte je vous prie de nommer le lieu (en coordonnees, no de Maison ou similaire) de cet accident survenant al la Route militaire.
Et la direction de sa course avant sa mort.

Avec mes meilleures salutations

Voici les coordonnées de l'accident du 22.08.2020 :

Route secondaire Corbeyrier - La Lécherette, lieu-dit Les Charbonnières, au droit du pont n°15 commune d'Ormont-Dessous (coord. 571'469 / 140'910).

Avec mes meilleures salutations.  Florence Frei

Der Sender frontal (rel. niedrig) erreicht auch die vorherige offene Strecke nicht:

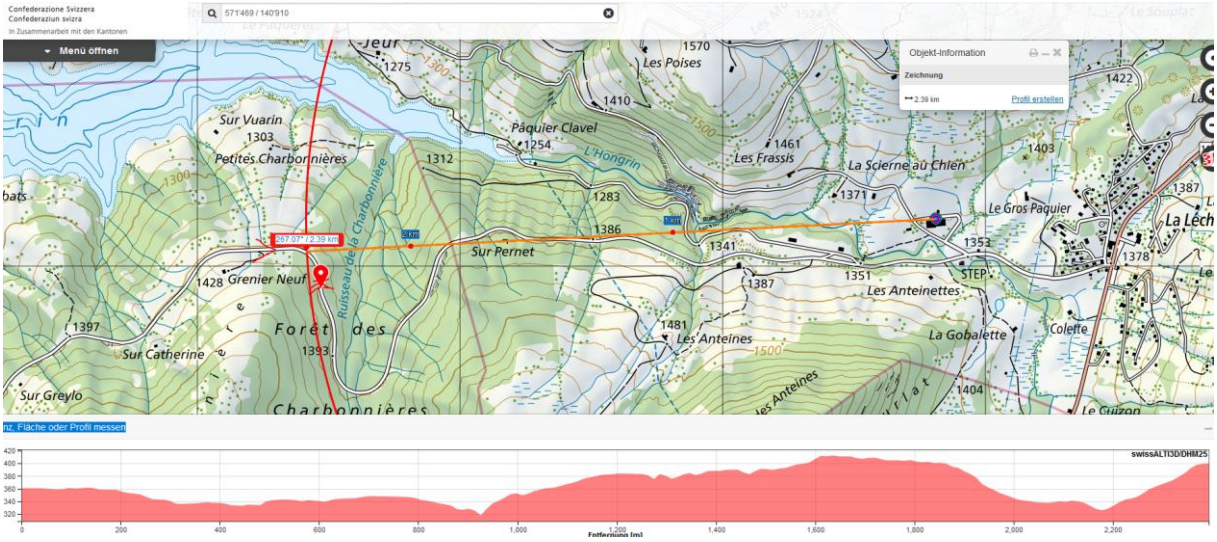


Auch der Sender hinten wird seit langem abgeschirmt:

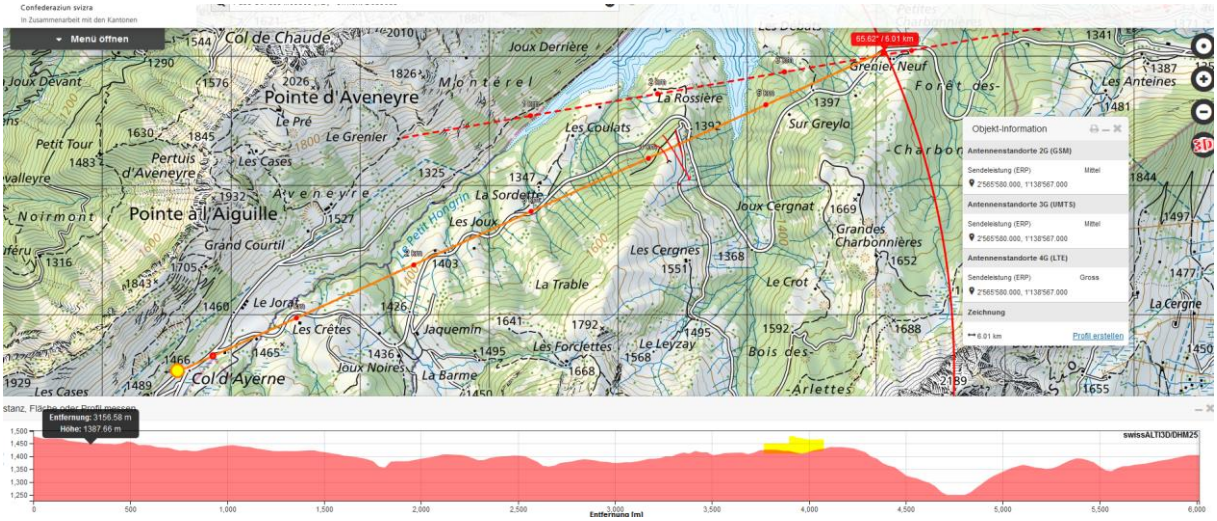


Kein street-view, aber vermutlich kaum technische Anlagen hier.

Waffenplatz - mit ab und zu Schützen-Panzern.  Ob z.B. Übermittlungstruppen (Richtstrahl Kasernenareal oder darüber ins westliche Tal)  hier im Zeitraum übten, ist eher unwahrscheinlich und sicher kaum in Erfahrung zu bringen.

Keine Hochspannung

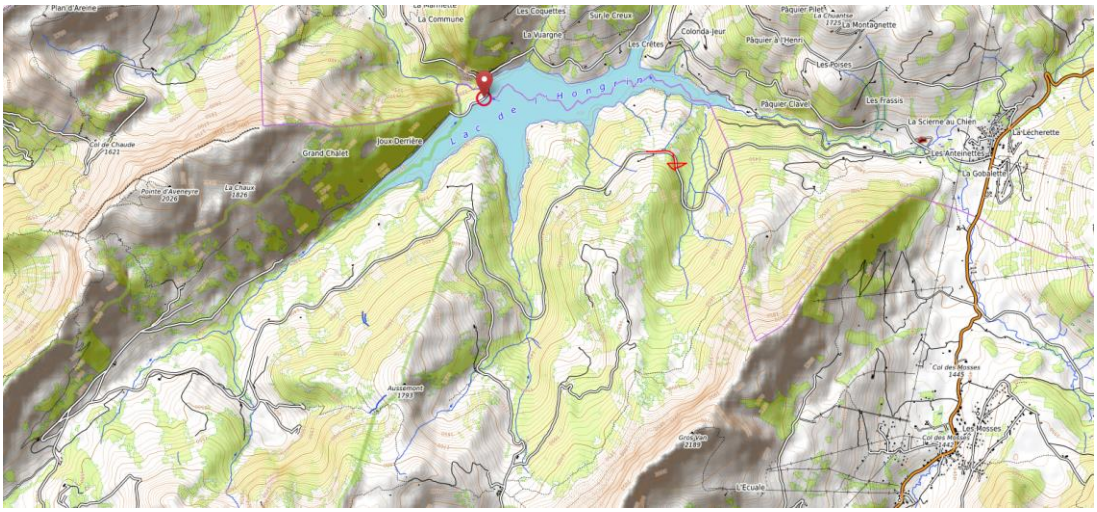


Samstags haben die vermutlich kein Programm / somit nicht funklastige Übungen, allenfalls benutzte Strecke mit Risiko in diese beiden Richtungen:

Keine Ursache im Elektrosmog zu erkennen.  Die Gegend scheint allgemein sehr funkarm zu sein.

**Hansueli Stettler.Bauökologie.Funkmesstechnik.Lindenstrasse 132.9016 St.Gallen.www.hansuelistettler.ch.info@hansuelistettler.ch**